

中華測繪聯合會(108年)第4屆第2次會員代表大會紀錄

壹、時間：中華民國 108 年 1 月 19 日(星期六)上午 10 時。

貳、地點：國立中興大學土木環工大樓第一會議室(台中市南區興大路 145 號)。

參、出席人員：應出席人數 65 人，實際出席 40 人(含委託出席者 9 人)；請假及缺席人數 25 人；如簽到單。

肆、主席：王啓鋒 會長

記錄：陳俊德秘書長

伍、主席致詞 (略)

陸、來賓致詞 (略)

柒、會務報告

(壹) 理事會工作報告

一、上次會議紀錄核復及辦理情形

本聯合會 107 年第四屆第一次會員代表大會紀錄(含 106 年度會務工作報告及收支決算等財務報表、107 年度收支預算表及工作計畫等資料)，經以 107 年 1 月 26 日中測聯字第 107005 號函報內政部，經內政部 107 年 3 月 19 日台內團字第 1070017882 號函復同意備查。

二、工作報告

(一) 組織動態

本聯合會截至 107 年 12 月 31 日，計有 13 個會員團體，65 個會員代表，會員代表名冊詳大會手冊附錄二。

(二) 理監事會議

107 年度計召開理監事聯席會 4 次(3 月 1 日、6 月 1 日、9 月 12 日及 12 月 20 日)，並依規定將會議記錄報請主管機關備查在案。

(三) 接受委託案：

1. 內政部「ASEAN 測繪法規與專業認證實務探討服務工作案」：

(1) 106 年 11 月 20 日內政部完成評審，評定為合格廠商。

- (2) 106 年 12 月 6 日完成議價決標程序(契約金額:920,000 元整)。
- (3) 107 年 2 月 27 日第 1 期成果(工作計畫書)同意備查。
- (4) 107 年 3 月 20 日協同中華民國測繪業商業同業公會辦理東南亞測繪協會(ASEAN FLAG)土地及防救災測繪技術研討會(Technical Session III - Mutual Recognition Arrangement, MRA 測量專業相互承認協定)，本項議題計有汶萊、馬來西亞、新加坡及台灣等四篇報告(本案團隊成員張智安教授發表題目：Surveying Education and Qualification for Professional Surveying Engineer in Taiwan)。
- (5) 配合內政部派員參加 107 年 5 月 6 日至 5 月 11 日在土耳其伊斯坦堡舉行之 2018 年國際測量師聯合會大會(FIG 2018)，蒐集會議上各國測繪成果發表資訊。
- (6) 107 年 6 月 21 日期中報告審查(修正)通過。
- (7) 配合內政部派員參加 107 年 8 月 12 日至 17 日在馬來西亞沙巴舉行之東南亞測繪協會第六屆沙巴國際測量師大會暨第二屆東協土地治理峰會暨第 67 次東南亞測繪協會理事會議。
- (8) 107 年 12 月 4 日期末報告審查(修正)通過，並於 107 年 12 月 21 日(中測聯字第 107021 號函)檢送修正版期末報告書。

2. 內政部「國際測繪事務推動專業服務工作案」：

- (1) 107 年 11 月 8 日內政部完成評審，評定為合格廠商。
- (2) 107 年 11 月 27 日完成議價決標程序(契約金額:935,000 元整)。
- (3) 107 年 12 月 21 日(中測聯字第 107022 號函)檢送工作計畫書。

三、會務及學術活動

- (一) 本聯合會第四屆第一次會員代表大會於 107 年 1 月 21 日，假國立中興大學土木環工大樓第一會議室與中國測量工程學會及中華空間資訊學會聯合舉辦完畢，會中除通過 106 年度會務工作報告、收支決算表報及 107 年度工作計畫、收支預算表，並順利選舉產生本聯合會第四屆理事、監事。
- (二) 本聯合會及相關會員團體聯合主辦「107 年測繪界戊戌新春團拜

- 聯歡活動」於 107 年 3 月 1 日(農曆正月十四日)下午 4 時 30 分假錦華樓餐廳舉行，並邀請相關主管機關、貴賓及團體共同參與。
- (三) 參加考選部於 107 年 1 月 19 日於該部行政大樓 8 樓禮堂舉辦研商專門職業及技術人員高等考試技師考試制度改進案會議。
 - (四) 參加台北市政府地政局於 107 年 1 月 24 日假台北市古亭地政事務所之舉辦 107 年地政講堂系列「日治時代台北的土地重劃」專題演講。
 - (五) 中國測量工程學會為使會員能更迅速掌握資訊，已設立學會網站，網址：<http://www.engineer.org.tw/>，請各會員團體多加利用。
 - (六) 參加中華民國測繪業商業同業公會主辦，於 107 年 3 月 19-21 日假台中裕元花園酒店舉行之東南亞測繪協會(THE ASEAN FEDERATION OF LAND SURVEYING AND GEOMATICS)第 66 次理事會暨土地及防救災測繪技術研討會。
 - (七) 參加台灣省測量技師公會於 107 年 4 月 19 日假逢甲大學舉辦之「107 年度測量科技研討會」。
 - (八) 台灣土地重劃學會於 107 年 4 月 21 日舉辦「第 6 屆第 1 次會員大會暨第 6 屆第 1 次理監事聯席會」，會議及相關活動圓滿成功並順利選出新一屆理事長、常務理監事、理監事。
 - (九) 「第二十屆華東六省一市測繪學術交流會暨 2018 年海峽兩岸測繪技術交流與學術研討會」於 107 年 6 月 27~30 日在上海市舉行，中國測量工程學會與台灣省測量技師公會組團參加。
 - (十) 由台灣地球觀測學會及明新科技大學共同主辦之「2018 地球觀測及社會衝擊國際研討會暨國際空間資訊協會第三屆年會」(ICEO-SI 2018 & IAGi 3rd Symposium)於 107 年 7 月 1~3 日假明新科技大學舉行。
 - (十一) 中華民國地籍測量學會「第 19 屆第 2 次會員大會暨遙測影像及衛星測量於地籍測量應用研討會」於 107 年 7 月 12 日假彰化縣政府城市暨觀光發展處舉行。
 - (十二) 參加台北市測量技師公會於 107 年 7 月 14 日假台北市水美溫泉

- 會館舉行之第 6 屆第 3 次會員大會，及同時舉辦之「國家測繪政策計畫現況與展望及台北智慧測繪暨讀圖的迷失研討會」。
- (十三) 參加台灣省測量技師公會於 107 年 8 月 17、18 日假南投日月潭大飯店舉行之「第 7 屆第 1 次會員大會暨測量科技研討會」。
- (十四) 由國立中央大學太空及遙測研究中心主辦之「第 37 屆測量及空間資訊研討會」於 107 年 9 月 4、5 日舉行，中華民國地籍測量學會並同時舉辦地籍測量創新論壇。
- (十五) 參加中華民國測繪業商業同業公會於 107 年 9 月 14 日假台中市金典酒店舉行之第 4 屆第 2 次會員大會。
- (十六) 參加中華民國地圖學會於 107 年 10 月 20 日假台灣大學地理環境資源學系舉行之會員大會暨第十八屆地圖學術研討會。
- (十七) 參加內政部於 107 年 11 月 9 日假公務人力發展學院(福華國際文教會館)舉行之 107 年地政節慶祝大會。
- (十八) 配合內政部為慶祝土地重劃 60 週年舉行之成果展暨開幕園遊會，本聯合會於 107 年 11 月 11 日設置園遊會攤位，並藉由集點闖關遊戲進行本聯合會各會員團體設立宗旨之業務宣導。
- (十九) 第 11 屆國際地籍測量學術研討會於 107 年 11 月 20、21 日在日本福岡舉辦，中華民國地籍測量學會組團參加，除彙整 11 篇文章投稿，並參訪日本相關機關進行交流。
- (二十) 東南亞測繪協會(ASEAN FLAG)第 68 次理事會議暨”創新智慧城市”研討會於 107 年 12 月 3 日至 7 日在新加坡舉行，中華民國測繪業商業同業公會組團參加。
- (二十一) 由中國測量工程學會與台灣省測量技師公會共同主辦之第 4 屆「2018 年海峽兩岸測繪技術交流與學術研討會」於 107 年 12 月 4 日、5 日假台中全國大飯店舉行，計有山東、江蘇、安徽、江西及台灣測繪界近百人共同參與。
- (二十二) 中華民國地籍測量學會與中國測量工程學會等機關單位於 107 年 12 月 18 日假高雄蓮潭國際會館共同舉辦「地籍委外及控制測量與校正創新研討會」。

(二十三) 參加行政院公共工程委員會 107 年 12 月 26 日召開之「研商社團法人中國工程師學會中華台北亞太工程師暨國際工程師監督委員會 107 年度工作計畫成果及 108 年度工作計畫大綱」會議。

(二十四) 本聯合會第四屆第二次會員代表大會於 108 年 1 月 19 日，假國立中興大學土木環工大樓第一會議室與中國測量工程學會及中華空間資訊學會聯合舉辦。

(貳) 監事會監察報告

本人謹代表監事會就監察財務執行情形報告如下：

- 一、理事會造送本聯合會 108 年度工作計畫及收支預算表，經監事會於 107 年 12 月 20 日召開之第 4 屆第 4 次理監事聯席會議進行審核完竣查無不符。
- 二、有關 107 年度會務工作報告、收支決算報告，經理事會編造完畢於 108 年 1 月 14 日送達本監事會各成員進行審核認為尚無不合，經本監事會群組通過同意提交會員代表大會審議追認，謹此報告。

此致

第四屆第二次會員代表大會

監事會代表人：常務監事 羅坤龍



(參) 上述會務工作報告經出席會員代表無異議通過備查。

捌、提案討論

第一案： (提案人：理事會)

案由：本聯合會 107 年度會務工作報告，提請審議。

說明：107 年度會務工作報告(詳大會手冊 P.2~P.8)業經監事會審查通過。

辦法：通過後報請主管機關核備。

決議：照案通過。

第二案： (提案人：理事會)

案由：本聯合會 107 年度收支決算表、現金出納表及資產負債表，提請審議。

說明：收支決算表、現金出納表及資產負債表(如附件 1 至附件 3)業經監事會審查通過。

辦法：通過後報請主管機關核備。

決議：照案通過。

第三案： (提案人：理事會)

案由：本聯合會 108 年度工作計畫及收支預算表，提請審議。

說明：本聯合會 108 年度工作計畫(如附件 4)及收支預算表(如附件 5)業經第 4 屆第 4 次理監事聯席會議審查通過。

辦法：審議通過後，報請主管機關核備並據以推動執行。

決議：照案通過。

玖、臨時動議：

案由：本聯合會接受委託案成果是否可提供給各會員團體供參考？

(提案人：張崑宗監事)

說明：本聯合會已完成內政部委託之「ASEAN 測繪法規與專業認證實務探討服務工作案」，成果內容包含幾個東南亞國家相關測繪法規之翻譯及分析，是否可提供成果給對新南向政策有興

趣之本聯合會會員團體參考。

決議：1.上開成果是否可提供(是否涉保密、個資等情事)?將由秘書處詢問業主內政部(地政司)後據以辦理。

2.後續委託案舉行專家學者座談會時,可視討論事由內容將開會訊息提供本聯合會理監事參考,以擴大參與面。

拾壹、散會：12點10分。

中華測繪聯合會第四屆第二次會員代表大會

會員代表簽到表 (第1頁)

一、舉辦時間：中華民國 108 年 1 月 19 日 (星期六) 上午 10 時

二、舉辦地點：國立中興大學土木環工大樓第一會議室

單位	姓名	簽到處	備註
中國測量工程學會	羅坤龍	羅坤龍	
	高書屏	高書屏	
	林水沼	林水沼	
	陳昭男		
	黃仰澤	黃仰澤	
中華民國地籍測量學會	黃榮峰	黃榮峰	
	崔國強	崔國強	
	江澤欽	鄭彩堂	
	容承明	黃榮峰	
	鄭彩堂	鄭彩堂	
中華民國地圖學會	賴進貴		
	溫在弘		
	曾正雄	許哲明	
	高慶珍	許哲明	
	許哲明	許哲明	

中華測繪聯合會第四屆第二次會員代表大會

會員代表簽到表

(第2頁)

一、舉辦時間：中華民國 108 年 1 月 19 日 (星期六) 上午 10 時

二、舉辦地點：國立中興大學土木環工大樓第一會議室

單位	姓名	簽到處	備註
台灣土地重劃學會	蕭輔導	蕭輔導	
	李舜民		
	劉瑞煌		
	林慶玲	林慶玲	
	石金明	林慶玲代	
台灣地球觀測學會	劉說安	劉說安	
	劉進金	劉進金	
	李明安	李明安	
	張崑宗	張崑宗	
	郭治平	郭治平	
中華空間資訊學會	林老生	林老生	
	洪本善	洪本善	
	周天穎	周天穎	
	林宏麟		
	高豫麒	高豫麒	

中華測繪聯合會第四屆第二次會員代表大會

會員代表簽到表

(第3頁)

一、舉辦時間：中華民國 108 年 1 月 19 日 (星期六) 上午 10 時

二、舉辦地點：國立中興大學土木環工大樓第一會議室

單位	姓名	簽到處	備註
台灣省測量技師公會	王啓鋒	王啓鋒	
	江俊泓	江俊泓	
	陳振文	陳振文	
	賈志強	賈志強	
	徐明鎰		
台北市測量技師公會	王定平	王定平	
	鄭宏達		
	楊煒東	楊煒東	
	洪偉嘉		
	李建利	李建利	
中華民國測繪業商業同業公會	高治喜		
	曹智廣		
	張瑞隆	張瑞隆	
	賴澄漂		
	徐偉城		





中華測繪聯合會第四屆第二次會員代表大會

會員代表簽到表

(第4頁)

一、舉辦時間：中華民國 108 年 1 月 19 日 (星期六) 上午 10 時

二、舉辦地點：國立中興大學土木環工大樓第一會議室

單位	姓名	簽到處	備註
台北市測繪業商業 同業公會	蔡進中		
	蘇振吉		
	陳豐泮		
	林立義		
	陳志榮		
新北市測量業商業 同業公會	胡志成		
	林榮皇		
	陳文達		
	張宏隆		
	游慶章		
台中市測繪業商業 同業公會	周渙文		
	戴翰國		
	張坤樹		
	賴明昌		
	陳鴻聖		

中華測繪聯合會第四屆第二次會員代表大會

會員代表簽到表 (第5頁)

- 一、舉辦時間：中華民國 108 年 1 月 19 日 (星期六) 上午 10 時
二、舉辦地點：國立中興大學土木環工大樓第一會議室

單位	姓名	簽到處	備註
臺灣地理空間資訊 產業發展聯盟	賴政國	蔡世霖代	
	蔡世霖	蔡世霖	
	孫芳正		
	林開輝	林開輝	
	徐金煌	徐金煌	

中華測繪聯合會
一〇七年度經費收支決算表

自107年1月1日至107年12月31日

單位：元

款	項	目	名	稱	決算數	預算數	決算與預算比較數		說明
							增加	減少	
1			本會收入		774,080	1,050,100		276,020	
	1		入會費及常年會費		130,000	130,000			
	2		會員捐款		0	0			
	3		研討會補助		0	0			研討會單位贊助款
	4		委託業務收入		644,000	920,000		276,000	接受委託辦理業務收入
	5		其他收入		80	100		20	利息及其它收入
2			本會支出		799,058	1,050,100		251,042	
	1		辦公費		42,428	59,000		16,572	
		1	租賦費		36,000	36,000			
		2	郵電費		3,614	5,000		1,386	
		3	耗材費		814	3,000		2,186	影印及文具等
		4	公關費		2,000	10,000		8,000	花籃等
		5	旅運費		0	5,000		5,000	
		6	其他辦公費		0	0			
	2		業務費		744,416	943,000		198,584	
		1	會議費		118,678	50,000	68,678		理監事會及各項會議交通費、餐會
		2	聯誼活動費		17,200	16,000	1,200		新春團拜及交流活動
		3	會員代表大會相關支出		16,517	40,000		23,483	
		4	其他業務費(網站維護)		10,000	9,000	1,000		網站維護費
		5	委託業務執行費		582,021	828,000		245,979	接受委託案作業執行等支出
	3		贊助學術活動費		0	0			
	4		雜項支出		12,214	3,100	9,114		地政節園遊會
	5		提撥基金		0	45,000		45,000	會務發展準備基金
			本期餘絀		-24,978	0			

會長：王啓鋒



秘書長：陳俊德



會計：詹淑慧



製表：周盈貝



附件 2

中華測繪聯合會

現金出納表

自107年1月1日至107年12月31日止

單位：元

收 入		支 出	
科目名稱	金額	科目名稱	金額
上期結存	140,764	本期支出	799,058
本期收入	774,080	存出保證金	29,000
預收常年會費	20,000	本期結存	106,786
合 計	934,844	合 計	934,844

會長



秘書長



會計



製表



附件 3

中華測繪聯合會

資產負債表

自107年1月1日至107年12月31日止

單位：元

資 產		負債、基金及餘絀	
科目名稱	金額	科目名稱	金額
現金及銀行存款	106,786	預收常年會費	20,000
存出保證金	29,000	累積盈餘	140,764
		本期餘絀	-24,978
合 計	135,786	合 計	135,786

會長



秘書長



會計



製表



中華測繪聯合會 108 年度工作計畫

108 年 1 月 1 日至 108 年 12 月 31 日（例行工作）

一、召開會員代表大會

（一）依據：依照本聯合會章程辦理。

（二）作法：1. 依第 4 屆第 3 次理監事聯席會議決議於 108 年 1 月 19 日假國立中興大學舉辦。

2. 會員代表大會籌辦事宜由秘書處辦理。

（三）預算：印製大會手冊、租借場地及會餐等費用依預算支用。

二、定期舉行理監事聯席會

（一）依據：依本聯合會章程規定，每三個月召開理監事聯席會議一次，必要時得舉行臨時會議。

（二）作法：依照章程召開理監事聯席會議，推動會務工作。本(108)年度預定舉行之四次會議日期暫定為 3 月、6 月、9 月、12 月計 4 次。

三、協同國內外測繪及空間資訊機關團體舉辦各項研討會、參訪等活動，配合各團體會員及機關團體辦理情形，擬訂計畫由理事會或常務理事會審議後交由秘書處執行。

（一）本聯合會推派適當人員參與並協助辦理。

（二）本聯合會將相關活動之簡章及資訊轉知各會員團體踴躍派員參加，並於網站上公告。

（三）預算：贊助、致贈花籃依章程及理監事會議結論辦理。

四、舉辦聯誼活動，增進測繪業互動和情誼。

（一）配合測繪業辦理新春團拜。

（二）配合各團體會員辦理各項年會、參訪、旅遊等活動。

五、積極參與國內外學術與技術交流

- (一)依據：依照本聯合會章程辦理。
- (二)作法：鼓勵各會員團體參加國際性會議，配合公會、學會等團體參訪。

六、拜訪測繪及空間資訊相關業界團體

- (一)適時安排拜會參訪相關測繪及空間資訊團體(含公家機關及學術單位)，藉以了解及反應測繪產業相關概況與需求。
- (二)蒐集相關意見並適時邀請專家學者或主管機關進行溝通協調，以凝聚共識形成產官學界之溝通互動平台，俾利國土測繪及空間資訊政策之推動與產業之業務拓展。

七、其他

- (一)會員代表大會決議事項。
- (二)理監事聯席會議決議事項。
- (三)配合主管機關推動國家政策。
- (四)爭取測繪與空間資訊產業之權益，增進產業發展。
- (五)推動測繪與空間資訊產學整合鏈結，促進產業升級。
- (六)接受政府委託協助辦理國際測繪事務推動專業服務工作，持續進行相關國家測繪法規資料蒐集與實務研析，並藉定期辦理專家座談會議，針對其他國際參與、跨域協調及資源整合等議題，整合國內測繪相關資源，期未來能共同參與國際測繪事務，藉此提升我國在國際上之能見度，以達我國測繪產業未來在國際上之經貿發展、科技合作、人才及資源共享之目標。

中華測繪聯合會

一〇八年度經費收支預算表

自108年1月1日至108年12月31日

單位：元

款	項	目	科	目	預算數	上年度 預算數	本年度與上年度比較		說明
							增加	減少	
1				本會收入	1,065,100	1,050,100	15,000		
	1			入會費及常年會費	130,000	130,000			
	2			會員捐款	0	0			
	3			研討會補助	0	0			研討會單位贊助款
	4			委託業務收入	935,000	920,000	15,000		接受委託辦理業務收入
	5			其他收入	100	100			利息及其它收入
2				本會支出	1,065,100	1,050,100	15,000		
	1			辦公費	60,500	59,000	1,500		
		1		租賦費	36,000	36,000			
		2		郵電費	5,000	5,000			
		3		耗材費	4,500	3,000	1,500		影印及文具等
		4		公關費	10,000	10,000			花籃等
		5		旅運費	5,000	5,000			
		6		其他辦公費	0	0			
	2			業務費	956,500	943,000	13,500		
		1		會議費	50,000	50,000			理監事會及各項會議交通費、餐會
		2		聯誼活動費	16,000	16,000			新春團拜及交流活動
		3		會員代表大會相關支出	40,000	40,000			
		4		其他業務費(網站維護)	9,000	9,000			網站維護費
		5		委託業務執行費	841,500	828,000	13,500		接受委託案作業執行等支出
	4			贊助學術活動費	0	0			
	5			雜項支出	3,100	3,100			
	6			提撥基金	45,000	45,000			會務發展準備基金
3				本期餘絀	0	0			

會長：王啓鋒



秘書長：陳俊德



會計：詹淑慧



製表：周盈貝

